























### Legende

-  Straße Asphalt, aufgeteilt
-  vorhandener Gehweg
-  Angleichung an vorh. Flächen
-  Parkflächen
-  Rundbord
-  Fällung Baum
-  Zufahrten
-  Barckett / Grünfläche
-  Milde
-  mögliche Flächen zur Ausmündung
-  Hochbord
-  Neupflanzung Baum

-  Neigungsbrechpunkt mit Angabe von Gefälle (-) und Steigung (+) in Prozent.
-  Länge der Gefäll- (Steigungs-) strecke und Höhenmesser
-  2,5% Fahrbahneigung
-  Hochpunkt / Tiefpunkt
-  gepl. RW-Kanal mit Kontrollschacht und Fließrichtungspfeil
-  vorh. RW-Kanal
-  Straßenablauf mit Anschlusseinleitung DN150
-  Flurgrenze
-  Flurstücksnummer

Höhensystem DHHN 92 Logesystem ETRS89

Nr.	1	2	3	4	5	6	7	8	9	10	11	12	13
Art der Änderung													
Datum													
Name													
Unterschritt													



Planungsgesellschaft  
Dr. KAL ANKE mbH  
Anstaltsstr. 14, 8230 Mettenhof  
Tel: 03337/3643, Fax: 03337/2272  
e-mail: p3@kalanke.de

Datum  
bearbeitet Jan. 2016  
gezeichnet Jan. 2016  
geprüft Jan. 2016

Zeichen  
642-1-1-7  
Paket  
Kanal

### Gemeinde Schöneiche bei Berlin

**Straße:** Brandenburger Straße  
**nächster Ort:** Schöneiche bei Berlin

**Station:** 0+000,000 bis 2+063,237  
**Beauftragte:** 2,063 km

Unterlage Nr.: 7  
Blatt-Nr.: 5  
Ausf.-Nr.:

**Vorplanung**  
Ausbau Brandenburger Straße  
in Schöneiche bei Berlin

Lageplan 5  
Maßstab: 1:250

bearbeitet  
gezeichnet  
geprüft

Name  
Datum  
Name  
Datum  
Name  
Datum

Untersch.  
Untersch.  
Untersch.