

Legende


- Striße Asphalt, aufgekellt
- vorhandener Gehweg
- Gehweg
- Parkflächen
- Rundbord
- Fällung Baum
- Zufahrten
- Barkett / Grünfläche
- Milde
- mögliche Flächen zur Ausmündung
- Hochbord
- Neupflanzung Baum

- Neigungsbrechpunkt mit Angabe von Gefälle (°) und Steigung (°) in Prozent, Länge der Gefälle- (Steigungs-) strecke und Halbmesser
- 2,5% Fahrbahneigung
- gepl. RW-Kanal mit Kontrollschacht und Fließrichtungspfeil
- vorh. RW-Kanal
- Strassenablauf mit Anschlussleitung DN150
- Flurstücksnummer
- 22
- Hochpunkt / Tiefpunkt
- vorh. AW-Kanal
- Schiltzrinne mit Reinigungsschacht
- Flurgrenze

Höhensystem DHHN 92

Logesystem ETRS89

Nr.	Art der Änderung	Datum	Name	Unterschrift
1				
2				
3				
4				
5				
6				
7				
8				
9				
10				
11				
12				
13				



Planungsgesellschaft
Dr. KAL ANKE mbH
Ackerstr. 14, 10230, Moskau
Tel. 03337/3943, Fax 03337/2272
e-mail: p.g@kalanke.de

Zeichen	
Datum	Zeichen
Jan. 2016	bearbeitet <i>kat</i>
Jan. 2016	gezeichnet <i>Polak</i>
Jan. 2016	geprüft <i>Korolev</i>

Gemeinde Schöneiche bei Berlin

Striße: Brandenburgische Striße
nächster Ort: Schöneiche bei Berlin
Station: 0+000,000 bis 2+063,237
Baulänge: 2,063 km

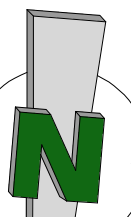
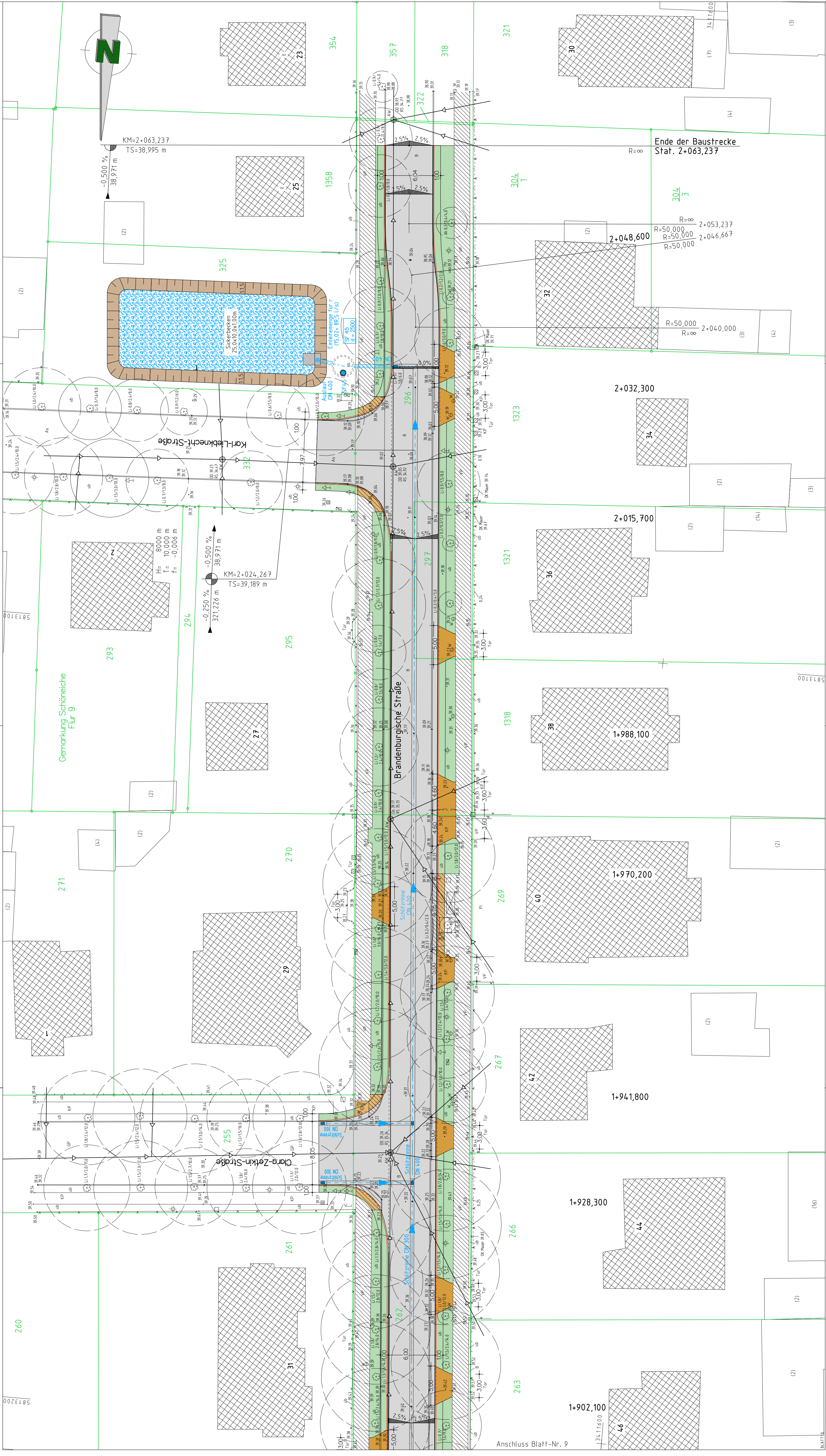
Unterlage Nr.: 7
Blatt-Nr.: 10
Ausf.-Nr.:

Vorplanung

Ausbau Brandenburgische Striße
in Schöneiche bei Berlin

Lageplan 10
Maßstab: 1:250

bearbeitet	Datum	Name	Unterschr.
gezeichnet			
geprüft			



KM=2+063,237
TS=38,995 m
-0,500 %
38,971 m

KM=2+024,267
TS=39,189 m
-0,250 %
321,726 m
38,971 m

Ende der Baustrecke
Stat. 2+063,237

R=∞
R=50,000
R=50,000
R=50,000

R=∞
R=50,000
R=50,000
R=50,000

2+048,600
R=∞
R=50,000
R=50,000
R=50,000

2+032,300

2+015,700

1+988,100

1+970,200

1+941,800

1+928,300

1+902,100